

**7.2.2 - Plan des réseaux  
d'assainissement - eaux usées**

**REVISION**  
**ARRÊT DU PROJET**

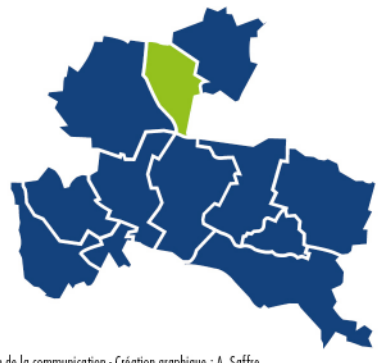
Vu pour être annexé à la délibération  
du conseil communautaire du 29/06/2023

Le Président Jean-Michel Fourgous












Date de création :22/05/2023

Date de mise à jour :05/06/2023

Date d'édition :05/06/2023



SIT - Service de la communication - Centre graphique - La Salle

-  Limite de commune
-  Bassin
-  Cours d'eau
-  Cimetière
- Ouvrage eaux usées géré par SQY**
  -  Poste de refoulement
  -  Vortex
  -  Collecteur
- Réseau unitaire**
  -  Gestionnaire SQY
  -  Réseau de transport HYDREAULYS
- Bassin de collecte eaux usées**
  -  Villepreux
  -  Plaisir

