

**7.3.2 - Carte de zonage des eaux
pluviales**

REVISION

ARRÊT DU PROJET

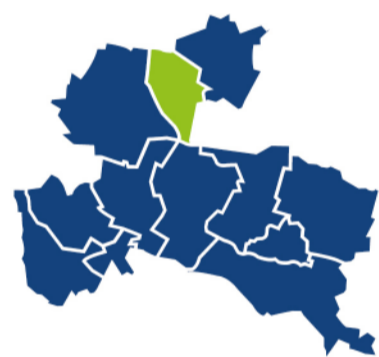
Vu pour être annexé à la délibération
du conseil communautaire du 29/06/2023

Le Président Jean-Michel Fourgous

Date de création :22/05/2023


Date de mise à jour :05/06/2023

Date d'édition :05/06/2023




SDU • Direction de la communication - Création graphique - A. Saffin



 Limite de commune


 Bassin

 Cours d'eau

 Cimetière

SAGE

Limite de débit de fuite à respecter avant rejet au réseau public de collecte des eaux pluviales selon la pluie de référence (cf. Délibération de la Commission Locale de l'Eau de la Mauldre n°AS 2004-002 du 9 novembre 2004).

 MAULDRE, Limitation du rejet à 1l/s/ha pour une pluie de 70 mm en 12 heures pour les réaménagements ou de nouveaux aménagements et 56 mm en 12 heures pour la totalité du terrain

0 125 250 500 750 1 000
Mètres

Echelle : 1 : 7 500

