



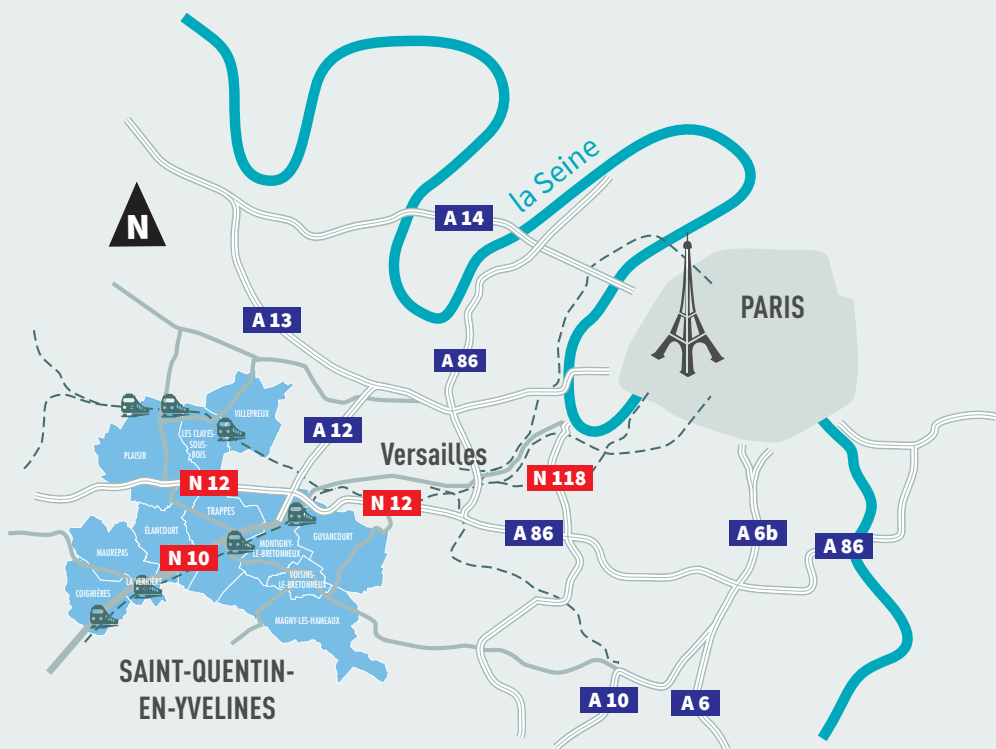
GUIDE DES MOBI- LITÉS 2024

"Notre vie n'est que mouvement"

MICHEL DE MONTAIGNE

SAINT-QUENTIN-EN-YVELINES

PLAN D'ACCÈS



SOMMAIRE

CHIFFRES CLÉS

4

S'INFORMER



12 communes



228 000 habitants

6

TRAIN



7 gares

8

MODES
ACTIFS



320 stations
1500
trottinettes



5 consignes
en gare
372 places

14

BUS



91
lignes de bus

16

VOITURE



100
taxis



9
parkings relais



+ 60
bornes de recharge
Start SQY

24

LE FUTUR





L'AGENCE DES MOBILITÉS, UN ESPACE D'INFORMATION ET DE SERVICES

En gare de Saint-Quentin-en-Yvelines-Montigny-le-Bretonneux, l'Agence des Mobilités est le lieu idéal pour vous informer et vous accompagner dans tous vos déplacements.

Elle vous offre les services suivants :

- Conseils et informations pour tous vos déplacements
- Achat et rechargement de titres de transport
- Abonnement Parking vélos en gare
- Abonnement en Parking relais situé en gare
- Réparation des vélos personnels
- Location de vélos



Lieu de centralisation des diverses mobilités, vous pourrez également trouver dans cette agence :

- Tous les documents et plans disponibles pour vos déplacements (dont les fiches horaires de bus)
- Une borne interactive pour organiser vos trajets tous modes
- Un écran dynamique d'information sur les événements de SQY.



Horaires d'ouverture

Lundi au vendredi : 7h à 20h

Samedi : 8h30 à 16h

0 800 200 476 Service & appel gratuits



L'AGENCE MOBILE, UN NOUVEAU SERVICE DE PROXIMITÉ DE L'AGENCE DES MOBILITÉS

Extension de l'Agence des Mobilités, l'Agence Mobile est un nouveau service qui se déplace dans chaque commune en tournée régulière. Munie de sa remorque, l'Agence Mobile vous offre les mêmes services

que l'Agence des Mobilités au plus près de chez vous (remise sur les lieux de tournée des vélos réservés à la Vélostation, réparation sommaire de votre vélo, etc.).



SQY.FR ET L'APPLICATION ÎLE DE FRANCE MOBILITÉS, POUR FACILITER VOS DÉPLACEMENTS

Le site internet de SQY vous permet également d'accéder à toutes les informations pour vos déplacements sur le territoire.



Page d'accueil
" Se déplacer à SQY "

Rendez-vous sur sqy.fr puis sur l'onglet "Services et vie pratique" accédez à la rubrique "Se déplacer".

Vous y retrouverez :

- Les plans et horaires des réseaux de bus
- Le plan du réseau cyclable
- Les accès aux gares de SQY
- Le service de covoiturage
- Les services de parkings relais

L'application **Île-de-France Mobilités** vous accompagne également au quotidien dans vos déplacements : train, RER, métro, tramway, bus, vélo, Vélib', covoiturage, autopartage...

Retrouvez les outils et informations essentiels à l'organisation de vos déplacements en Île-de-France.



îledeFrance
mobilités

Bon plan !

Évitez les files d'attente en station
Achetez vos titres de transport
depuis votre téléphone via l'appli-
cation Île-de-France Mobilités



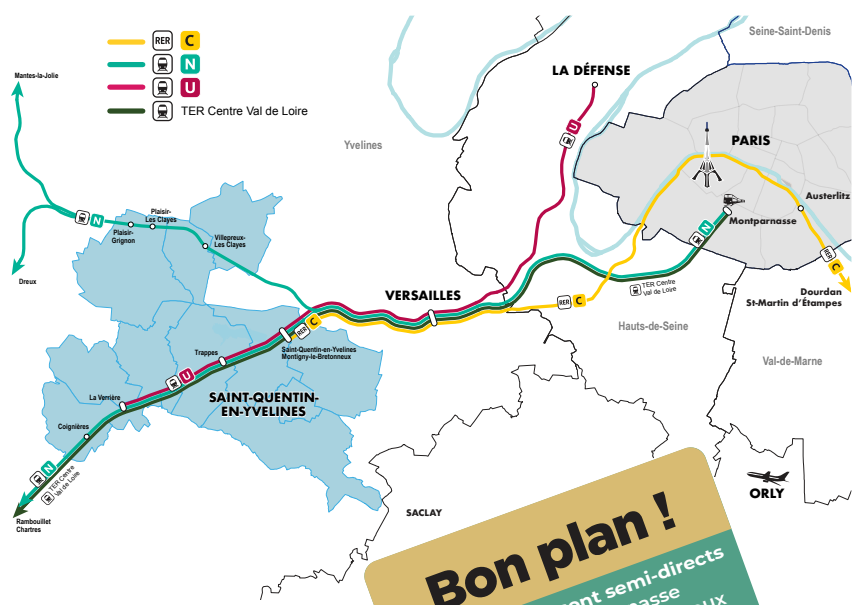
SE DÉPLACER EN TRAIN

4 LIGNES POUR ALLER PARTOUT EN ÎLE-DE-FRANCE ET AU-DELÀ

7 GARES DESSERVENT LE TERRITOIRE

Grâce aux lignes de trains N, U, RER C et TER Centre, SQY est reliée à Paris, La Défense, Rambouillet, Dreux, Mantes-la-Jolie, Chartres, etc.

Ligne	Axe	Temps de trajet
N	Montparnasse <> Plaisir Grignon	26 - 45 minutes
N	Montparnasse <> SQY (Montigny)	20 - 37 minutes
U	La Défense <> SQY (Montigny)	32 minutes
C	Invalides <> SQY (Montigny)	45 minutes
TER Centre	Montparnasse <> SQY (Montigny)	20 minutes

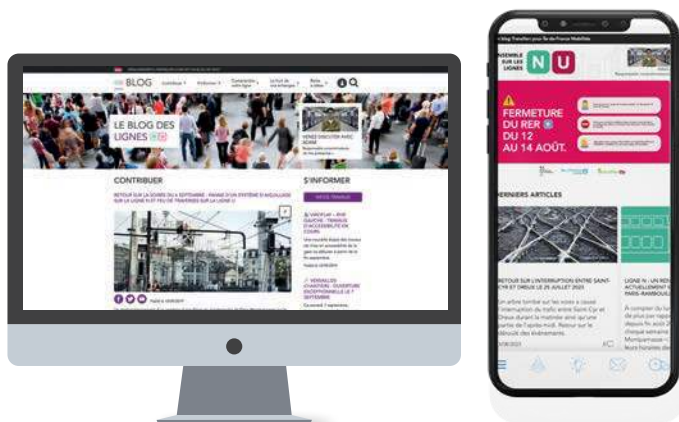


Bon plan !
 Plusieurs trains sont semi-directs de Paris-Montparnasse à SQY-Montigny-le-Bretonneux avec un temps de parcours d'une vingtaine de minutes.

BLOGS

Vous pouvez suivre l'actualité de vos lignes de train grâce aux blogs des lignes N, U et du RERC (travaux, etc.) :

- **Ligne C** : malignec.transilien.com
- **Ligne N et U** : meslignesnetu.transilien.com



SERVICE ACCÈS PLUS TRANSILIEN



Accès Plus Transilien est un service gratuit d'accueil, d'information et d'assistance aux personnes à mobilité réduite. Il est disponible sur l'intégralité du réseau Transilien d'Île-de-France.

Si vous êtes une personne en situation de handicap et avez un titre de transport valide, vous pouvez bénéficier, sans frais supplémentaire du service avec ou sans la garantie d'assistance et de voyage.

Plus d'informations :
transilien.com ou **0 970 82 41 42**

Vidéo explicative du service
Accès Plus Transilien





SE DÉPLACER EN MODES ACTIFS

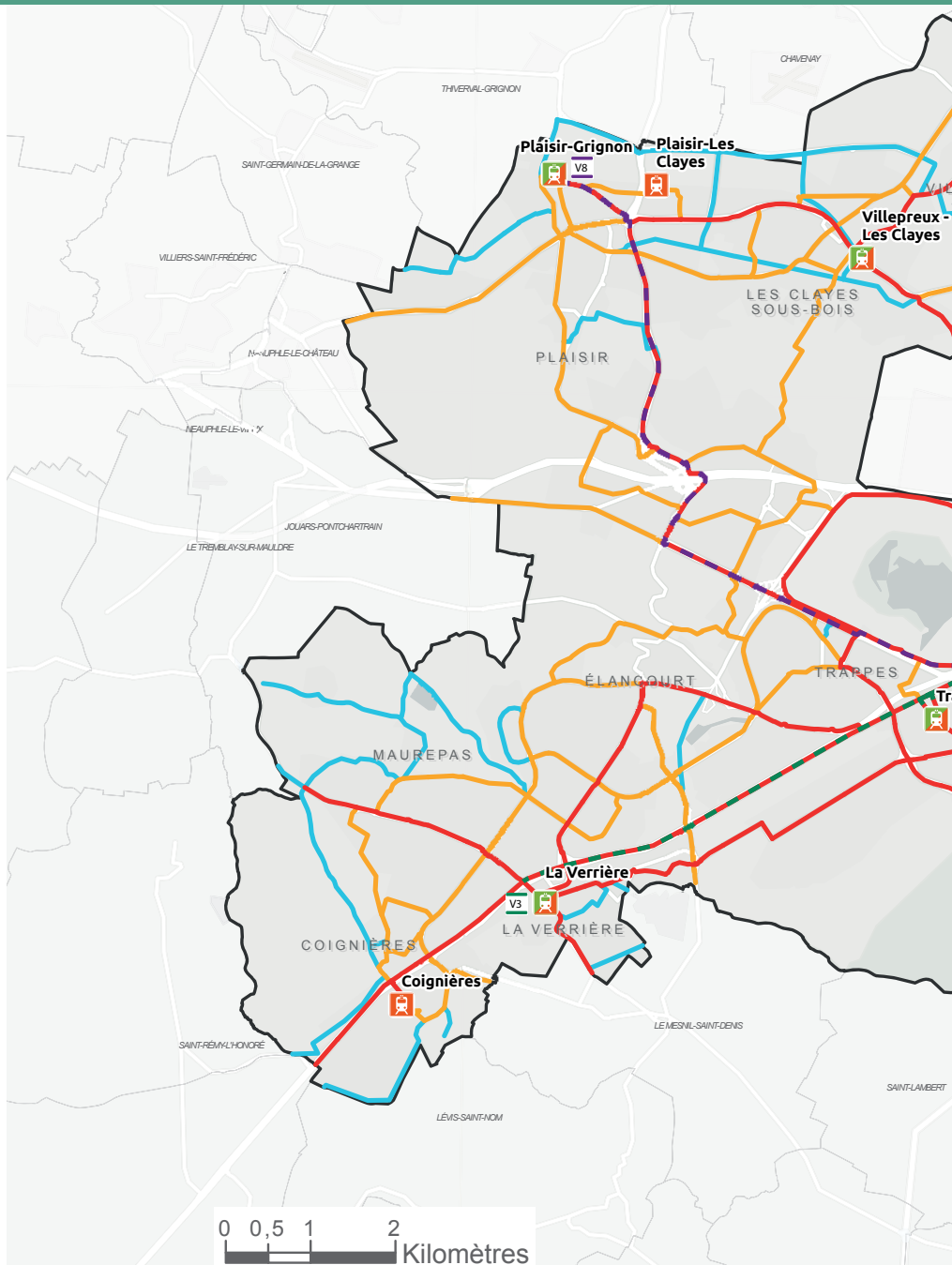
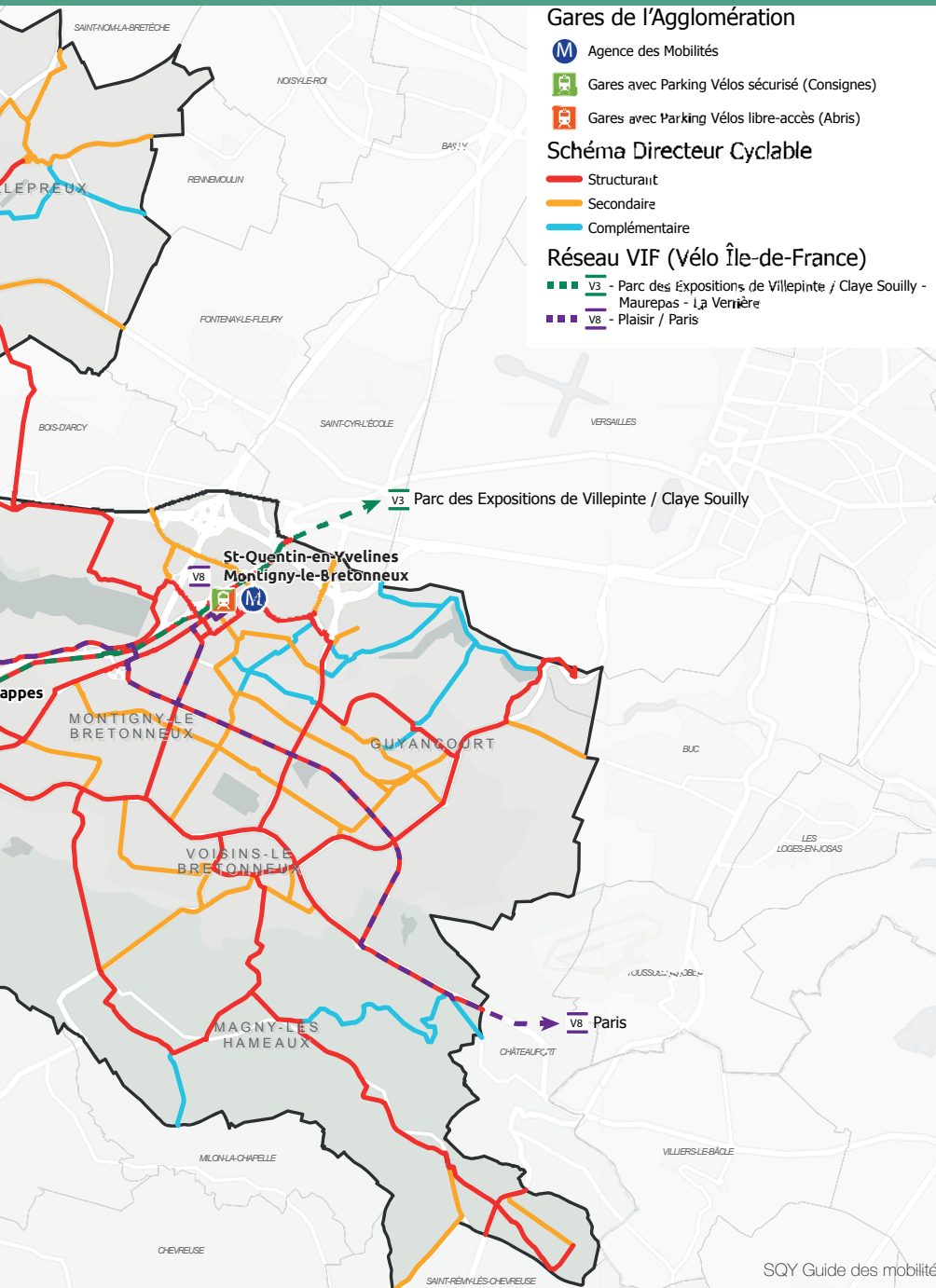




SCHÉMA DIRECTEUR CYCLABLE

OBJECTIF 2031






SE DÉPLACER À VÉLO

LA VÉLOSTATION, L'ATELIER DE L'AGENCE DES MOBILITÉS POUR LE VÉLO

Via la Vélostation située en gare de SQY, l'Agence des Mobilités vous aide à rendre vos déplacements à vélo plus faciles :

- Location de vélos standards, électriques et pliants
- Réparation de vos vélos personnels
- Conseils

Infos et réservation de vos vélos :
[sqy.velos.ilede-france-mobilites.fr/
location-velos/](http://sqy.velos.ilede-france-mobilites.fr/location-velos/)



170 vélos
à la location

280 stationnements
sécurisés
de part et d'autre de la gare de SQY



1 atelier de maintenance
et de réparation



1 équipe
au service de
votre mobilité cyclable



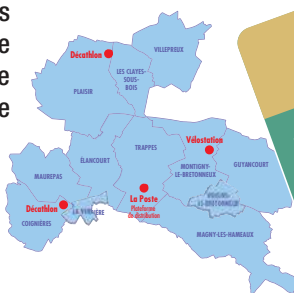
VÉLIGO LOCATION, LE SERVICE DE LOCATION D'ÎLE-DE-FRANCE MOBILITÉS

Pour faciliter l'accès aux vélos à assistance électrique, Véligo location met à disposition 10 000 vélos électriques en Île-de-France.

- **Location disponible pendant 6 mois** (renouvelable 1 fois pendant 3 mois) pour le vélo à assistance électrique (VAE) classique. Vous profitez de votre VAE, mais aussi de services inclus comme l'entretien ou l'assistance téléphonique.
- Le tout à **40€ par mois** pouvant être pris en charge à 50% par l'employeur.

- 1 **Inscrivez-vous** sur veligo-location.fr
- 2 **Récupérez votre vélo** dans l'un des points de retrait du territoire visible sur la carte ci-contre ou recevez-le directement sur le lieu de votre choix.

Plus d'informations :
veligo-location.fr



Bon plan !
L'ABONNEMENT EN CONSIGNES
VÉLOS EST GRATUIT
POUR LES ABONNÉS NAVIGO
ANNUEL

VELIGO LOCATION DIVERSIFIE SON OFFRE EN VENANT AJOUTER À SES VAE CLASSIQUES, UNE GAMME DE VÉLOS CARGOS.



Triporteur



Biporteur



Rallongé



Découvrez cette nouvelle gamme de vélos pratiques et leur tarification sur veligo-location.fr



SE DÉPLACER À TROTTELETTE ÉLECTRIQUE

SQY est le premier territoire entièrement périurbain à avoir proposé un service de trottinettes électriques en libre-service pour favoriser la mobilité du quotidien, en complémentarité avec les autres modes de transports.

COMMENT ÇA MARCHE ?

Pour louer une trottinette il suffit d'être majeur, de **télécharger l'application TIER Mobility**, de vous rendre à une station et de vous laisser guider !

Le stationnement des trottinettes électriques doit obligatoirement s'effectuer dans l'une des stations prévues à cet effet. SQY en compte **320 réparties sur son territoire**, géolocalisées sur l'application et sur sqy.fr/trottinettes. Il y a forcément une station près de vous et une trottinette qui vous y attend parmi les **1500 disponibles !**

Vous pouvez louer une trottinette électrique pour un trajet unique, sans engagement, ou choisir parmi les différents abonnements (débloqués illimités, forfaits, tarifs étudiants, etc.) proposés sur l'application.



[SQY.fr/trottinettes](https://sqy.fr/trottinettes)



- Avoir + de 18 ans.
- Être seul(e) sur la trottinette.
- Ne pas circuler sur les trottoirs.
- Emprunter les pistes cyclables et voies vertes lorsqu'elles existent. Sinon, vous devez circuler sur la chaussée, mais uniquement en agglomération sur les routes limitées à 50km/h ou moins.
- Adapter votre vitesse. Toutes les trottinettes du service sont bridées à 20km/h, à l'exception de quelques zones où elles seront automatiquement bridées à 5km/h, voire tout simplement interdites pour des raisons de sécurité. Là encore, toutes ces zones sont matérialisées dans l'application !
- Ne pas porter d'écouteurs.
- Porter un casque. Chaque trottinette est munie d'un casque pliable utilisable gratuitement.
- Être visible !
De jour comme de nuit, même en agglomération, porter un vêtement ou un équipement rétro-réfléchissant complète les dispositifs de sécurité embarqués sur chaque trottinette (feux avant et arrière, avertisseurs sonores et casques).



LES RÈGLES DE SÉCURITÉ À SUIVRE EN TROTINETTE





SE DÉPLACER EN BUS

AVEC PLUS DE 90 LIGNES DE BUS ET 800 POINTS D'ARRÊTS, LE RÉSEAU BUS DE SQY EST PARTICULIÈREMENT DENSE ET DÉVELOPPÉ. IL DESERT DIRECTEMENT 43 GARES ET 122 COMMUNES. IL VOUS OFFRE DE NOMBREUSES POSSIBILITÉS POUR VOS DÉPLACEMENTS.



UN RÉSEAU DE BUS STRUCTURÉ

LES LIGNES RÉGULIÈRES

Les lignes de bus de SQY sont classées en fonction de leurs niveaux d'offre :

- **Des lignes express, fortes et principales** forment la structure du réseau : elles circulent sur les grands axes avec une fréquence élevée, une amplitude horaire large,


sans coupure, toute la semaine et généralement le week-end. Ces lignes express relient entre elles des agglomérations éloignées et sont généralement réalisées en car tandis que les lignes fortes et principales, dites « urbaines », sont effectuées en bus.


Ce socle est complété par des lignes spécifiques :

- **Des lignes locales** qui maillent finement le territoire tout en proposant un service toute la journée
- **Des lignes ponctuelles** aux horaires articulés avec ceux des zones d'activités
- **Des lignes Noctilien** qui, par définition, circulent la nuit
- **Des lignes à vocation scolaire** qui circulent sur des horaires et périodes articulés avec ceux des principaux collèges et lycées. Retrouvez le plan des lignes à vocation scolaire sur sqy.fr/mobilites

- **Des bus de soirée** prennent le relais des lignes régulières, le soir, du lundi au dimanche, sur 4 secteurs prédéfinis. Cette nouvelle solution de transport est déployée en 2024 pour vos retours tardifs depuis les gares de Plaisir-Grignon, Trappes, SQY-Montigny et La Verrière. Ce service fonctionne sans réservation et tous les titres de transport du réseau Île-de-France Mobilités sont acceptés. Votre bus attend votre train et vous dépose à l'arrêt de votre choix dans la zone définie. Le conducteur ajuste son itinéraire en fonction des demandes des voyageurs.



BUS  **Lignes Express**
Lignes régionales rapides


un service au minimum de 5h30 ← à → 21h00
 du lundi au samedi *


BUS  **Lignes Locales**
Maillant finement le territoire

un service toute la journée
 du lundi au samedi *

BUS  **Lignes Fortes**
Structurant le territoire


un service au minimum de 5h00 ← à → 0h00
 tous les jours


BUS  **Lignes Ponctuelles**
Dédiées aux zones d'activités


un service en heures de pointe uniquement
 du lundi au vendredi


BUS  **Lignes Principales**
Complétant les lignes fortes

un service au minimum de 6h00 ← à → 21h30
 tous les jours *

BUS  **Lignes Noctilien**
Circulant la nuit

un service de 1h00 ← à → 6h00
 jours de semaine : Paris-La Verrière
week-ends et jours fériés : Paris-La Verrière-Rambouillet

BUS  **Lignes à Vocation Scolaire**
Dédiées aux établissements scolaires

un service aux heures d'entrées et sorties des établissements scolaires
 uniquement en période scolaire

* sauf exceptions

LES LIGNES ACCESSIBLES AUX PERSONNES À MOBILITÉ RÉDUITE

Plus de 70% des points d'arrêts et 35 lignes de bus sont accessibles aux Personnes à Mobilité Réduite (PMR) sur le réseau de SQY.

Celles-ci sont identifiables grâce à ce pictogramme



Le plan du réseau de bus PMR de SQY est consultable sur sqy.fr/mobilites. Par ailleurs, Île-de-France Mobilités vous informe sur les solutions et les dispositifs adaptés à vos besoins en gare, en ligne ou par téléphone : iledefrance-mobilites.fr/le-reseau-transport-faciles-d-acces

Sous certaines conditions, le Pam Francilien propose du transport public à la demande, et d'adresse à adresse, afin de vous aider dans vos déplacements du quotidien.
Plus d'informations :
pam78-92.iledefrance-mobilites.fr



Plan Facile à lire

Le plan est réalisé en collaboration avec l'Association Valentin Haüy (AVH) et la Confédération Française pour la Promotion Sociale des Aveugles et Amalysés (CFPSAA) pour assurer une qualité de lecture optimale aux voyageurs malvoyants.

InfoMo
UNE INFORMATION SPÉCIALISÉE POUR LES VOYAGEURS NON-VOYANTS ET MALVOYANTS

- des conseillers pour vous aider à préparer vos déplacements
- des plans « Facile à lire » imprimés gratuitement
- une assistance en cas de difficultés lors de vos déplacements

7h-22h, 7h-24h les samedis, 7/7 sur le tram
☎ **INFORMO** 09 70 81 83 85

Recherchez votre itinéraire sur l'application Île-de-France Mobilités sur iledefrance-mobilites.fr (« facile à lire »)

Le saviez-vous ?
ÎLE-DE-FRANCE MOBILITÉS POURSUIT SON ENGAGEMENT POUR DES TRANSPORTS PLUS ACCESSIBLES

930 M€ pour

- l'accélération des travaux d'accessibilité des gares et des points d'arrêt bus
- de nouveaux agents d'assistance aux PMR en gare
- l'amélioration du transport à la demande PAM
- le soutien aux innovations techniques et numériques dédiées à la mobilité des PMR

Train	TER	Transilien	Métro	Zones tarifaires	Correspondances
A2 Gare d'Orléans A3 Gare de Montparnasse A4 Gare de St-Lazare A5 Gare de St-Jacques A6 Gare de St-Pierre A7 Gare de St-Louis A8 Gare de St-Martin A9 Gare de St-Nicolas A10 Gare de St-Paul A11 Gare de St-Sauveur A12 Gare de St-Victor A13 Gare de St-Yves A14 Gare de St-Zénon A15 Gare de St-Louis A16 Gare de St-Martin A17 Gare de St-Nicolas A18 Gare de St-Paul A19 Gare de St-Sauveur A20 Gare de St-Victor A21 Gare de St-Yves A22 Gare de St-Zénon	B1 Gare de St-Louis B2 Gare de St-Martin B3 Gare de St-Nicolas B4 Gare de St-Paul B5 Gare de St-Sauveur B6 Gare de St-Victor B7 Gare de St-Yves B8 Gare de St-Zénon	C1 Gare de St-Louis C2 Gare de St-Martin C3 Gare de St-Nicolas C4 Gare de St-Paul C5 Gare de St-Sauveur C6 Gare de St-Victor C7 Gare de St-Yves C8 Gare de St-Zénon	D1 Gare de St-Louis D2 Gare de St-Martin D3 Gare de St-Nicolas D4 Gare de St-Paul D5 Gare de St-Sauveur D6 Gare de St-Victor D7 Gare de St-Yves D8 Gare de St-Zénon	E1 Gare de St-Louis E2 Gare de St-Martin E3 Gare de St-Nicolas E4 Gare de St-Paul E5 Gare de St-Sauveur E6 Gare de St-Victor E7 Gare de St-Yves E8 Gare de St-Zénon	F1 Gare de St-Louis F2 Gare de St-Martin F3 Gare de St-Nicolas F4 Gare de St-Paul F5 Gare de St-Sauveur F6 Gare de St-Victor F7 Gare de St-Yves F8 Gare de St-Zénon

Plus d'informations :
pam78-92.iledefrance-mobilites.fr
ou **0 806 00 78 92**
(service gratuit + prix appel local)
7h à 20h

Contactez-nous

Contactez notre service d'information pour l'accessibilité des transports en Île-de-France



INFOMOBI par téléphone

09 70 81 83 85

N° cristall non surtaxé 7h à 22h, 7/7 (sauf le 1er mai)

TROUVER DES INFORMATIONS SUR LE RÉSEAU DE BUS


SUR INTERNET

Les sites Internet d'Île-de-France Mobilités (IDFM) et de SQY sont complémentaires :

Le site interactif de SQY saint-quentin-en-yvelines.fr/mobilites vous permet de consulter le plan de réseau, les horaires et les itinéraires de toutes lignes de bus de SQY. Il est enrichi de plans sur les autres modes de transports présents sur l'agglomération et d'informations locales sur les mobilités.

Le site d'IDFM iledefrance-mobilites.fr/actualites regroupe l'ensemble des réseaux bus d'Île-de-France. Il vous permet de consulter les horaires, de connaître l'état du trafic, de payer une amende, mais également de poser vos questions ou y faire des réclamations ou suggestions d'améliorations.

SUR LES RÉSEAUX SOCIAUX

Vous pouvez suivre toute l'actualité du réseau bus de SQY sur le compte  (ex. twitter) @SQY_IDFM.

PAR TÉLÉPHONE

Du lundi au vendredi de 7h à 20h et le samedi de 8h30 à 16h, vous pouvez joindre un numéro vert pour vous informer et vous accompagner dans tous vos déplacements.

0 800 200 476 Service & appel gratuits

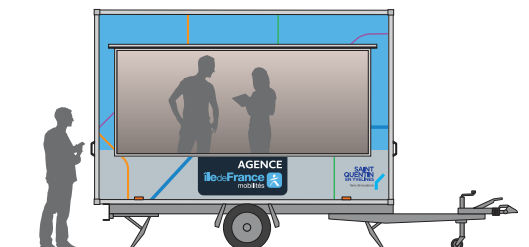
SUR APPLICATION

L'application Île-de-France Mobilités vous accompagne au quotidien : train, RER, métro, tramway, bus, vélo, Vélib', covoiturage, autopartage, etc. Retrouvez les outils et informations essentiels à l'organisation de vos déplacements en Île-de-France. Évitez les files d'attente en station : achetez vos titres de transport depuis votre téléphone !

EN AGENCE

Installée en gare de SQY-Montigny, l'agence des mobilités est le lieu idéal pour vous informer et vous accompagner dans tous vos déplacements.

Cet équipement, ouvert du lundi au vendredi de 7h à 20h et le samedi de 8h30 à 16h, est complété par une agence mobile qui sillonne les communes de SQY pour aller à la rencontre des habitants.



LES FORFAITS ET TICKETS DISPONIBLES

Les forfaits et tarifs disponibles en Île-de-France sont nombreux et adaptés à votre profil et à vos besoins.

Tous les supports pour vos titres de transport, tous les abonnements, tarifs à l'unité ou à la journée sont consultables sur :
iledefrance-mobilites.fr/titres-et-tarifs



Page d'accueil
" Titres et tarifs "

**Pour recharger
votre passe
Navigo, ne
touchez qu'un
seul écran :
celui de votre
téléphone.**

Évitons de passer à la borne.
Rechargeons avec l'application vianavigo.

iledeFrance
mobilites

**Titres de transport
acceptés dans le bus**
à valider à chaque voyage
sur le réseau

iledeFrance
mobilites

Les forfaits Navigo

Pour tous
Navigo Annuel
Navigo Mois/Semaine/Jour

Jeunes
Imagine R Étudiant, Scolaire, Junior
Navigo Jeunes week-end

Tarifs réduits et gratuité
Navigo Annuel tarification Senior
Navigo Réduction 50% (mois/semaine)
Navigo Solidarité 75% (mois/semaine)
Forfait gratuité transport
Améthyste

Navigo Liberté +
Sur abonnement,
les tickets sont prélevés
à la fin du mois suivant

Les tickets
Ticket t+
Mobilis
Orlybus et Roissybus
Ticket SMS

**Les différents supports
pour vos titres de transport**

**Via
l'application
Île-de-France
Mobilites**

**Passe Navigo
Easy**
En gare, stations,
commerces
de proximité...

**Passe
Navigo**
Sur internet depuis
votre espace personnel,
ou en gare et en station

Plus d'informations sur
iledefrance-mobilites.fr/titres-et-tarifs

LES POINTS DE VENTE

Tous les points de vente et les guichets Navigo (vente et service après-vente) d'Île-de-France et de SQY sont référencés par Île-de-France Mobilités sur la carte interactive : iledefrance-mobilites.fr/cartes/points-de-vente



Page d'accueil
" Points de vente "





SE DÉPLACER EN VOITURE

START SQY, LE SERVICE DE BORNES DE RECHARGE ÉLECTRIQUE

L'agglomération propose un service d'une soixantaine de bornes de recharge réparties sur l'ensemble du territoire. Le déverrouillage de la borne peut se faire avec un badge d'un opérateur de mobilité compatible ou par carte bancaire sans contact.

Pour rappel les places équipées de bornes sont exclusivement réservées à la recharge de véhicules électriques.

Plus d'informations :
sqy.fr/startsqy

À l'horizon 2024, un maillage complet du territoire avec plus de 100 bornes et plusieurs offres de recharge seront disponibles :

- Standard jusqu'à 22 kwh
- Express jusqu'à 50 kWh
- Boost jusqu'à 150 kwh



Page d'accueil
" START SQY "



LES PARKINGS RELAIS, DES STATIONNEMENTS PROCHES DE VOTRE GARE

Afin de faciliter l'intermodalité, **9 parkings relais situés à proximité des gares de SQY** vous permettent de stationner votre véhicule à moindre coût pour la journée.

Quatre d'entre eux sont labellisés par Île-de-France Mobilités. Ils sont donc sécurisés et facilement reconnaissables grâce au pictogramme.



LE COVOITURAGE, LA VOITURE À MOINDRE COÛT

Île-de-France Mobilités souhaite développer le covoiturage. Plusieurs subventions sont mises à disposition pour faciliter les trajets.

Pour les passagers, deux trajets de covoiturage sont offerts par jour pour les abonnés Navigo (mensuel, annuel, Imagin'R) et pour tous pendant les grèves.

Pour les conducteurs qui covoitent, une prime jusqu'à 150€ par mois est offerte.

L'ensemble des offres sont regroupées sur l'application d'Île-de-France Mobilités.

En covoiturage, votre passe Navigo ouvre aussi les portières des voitures.

- Trajets offerts (2 par jour) pour les abonnés Navigo (mensuel, annuel ou Imagin'R)
- Facile avec le regroupement des offres, de nouveaux contrats sur l'application Île-de-France Mobilités.

îledeFrance mobilités

BlablaCarDaily KAROS klaxit

Bon plan !

Jusqu'en décembre 2023, les primo-conducteurs recevront une **PRIME DE L'ÉTAT** de 100€ après 10 trajets effectués.

Grâce au covoiturage, gagnez de l'argent avant même d'arriver au travail.

- Jusqu'à 150€* par mois pour les conducteurs covoiturant. Cherchez plus sur le trajet domicile-travail avec deux trajets par jour par conducteur maximum.

îledeFrance mobilités

BlablaCarDaily KAROS klaxit



© G. Lanté

SQY EN TAXI, PLUS DE 100 VÉHICULES À VOTRE SERVICE

Depuis 2018, l'agglomération fait l'objet d'une zone unique de stationnement et de prise en charge pour les taxis. À cette fin, les 12 communes de l'agglomération ont souhaité créer un service commun géré par SQY afin de faciliter les démarches des acteurs de cette activité et d'harmoniser les pratiques ainsi que le nombre de taxis sur tout le territoire.

Grâce aux nombreux groupements et chauffeurs indépendants, vos demandes seront satisfaites !

Plus d'informations :
sqy.fr/taxi



Page d'accueil
"Taxis"





urbanLOOP

En partenariat avec Île-de-France Mobilités, SQY expérimente Urbanloop, un service de transport guidé innovant, composé de capsules autonomes. Elles permettent chacune de transporter, de station à station, un à deux adultes assis.

Ce transport, sur structure légère non ancrée dans le sol et protégée de part et d'autre par des clôtures peut atteindre une vitesse commerciale de 40 à 60km/h. Il a battu le record du monde de la plus faible consommation énergétique par kilomètre transporté.

Un projet de boucle au sein de l'Île de Loisirs de SQY a été retenu dans le cadre du 4^{ème} Programme d'Investissements pour l'Avenir qui permet donc une subvention de l'ADEME.

Des capsules futuristes !

À l'occasion des Jeux Olympiques et Paralympiques de Paris 2024, une dizaine de capsules pourront ainsi circuler en démonstrateur sur une boucle de 2 km de rails. Elle desservira deux stations ainsi qu'une zone technique de remisage et de maintenance.

- Une station est située en intermodalité avec le parking d'entrée de l'île de loisirs depuis Trappes.
- L'autre station, à proximité de la ferme pédagogique et du relais des Canardières de l'île de loisirs desservira notamment la fan zone lors des JOP 2024.



LA LIGNE **18** DU GRAND PARIS



© ALSTOM SA 2023. All Rights Reserved | Advanced & Creative Design | Senne | METROPOL

À l'horizon 2030, la ligne 18 verra le jour sur à SQY.

Jouxtant le Technocentre Renault, le site olympique du Golf National et le quartier de Villaroy à Guyancourt, la future gare de la ligne 18 "Saint-Quentin Est" permettra aux habitants, étudiants, chercheurs et salariés du secteur de rallier Orly en 24 minutes contre 1h20 aujourd'hui, et Versailles-Chantiers en 9 minutes contre les 36 minutes nécessaires actuellement.

Grâce à ces nombreuses interconnexions, la ligne 18 permettra également de renforcer le lien entre SQY et Massy, deux pôles d'activité économique majeurs de l'opération d'intérêt national (OIN) Paris-Saclay.

Calendrier

2023-2024 :

Travaux préparatoires, réorganisation de la desserte de bus, génie civil de la gare.

2024-2027 :

Génie civil de l'infrastructure, creusement du tunnel en direction de Versailles.

2027-2030 :

Génie civil et aménagement de la gare intérieure, installation des systèmes du métro (rails, automatisation, etc.).



Page d'accueil
" Présentation ligne 18 "

NOTES

A series of horizontal dotted lines for writing notes.

TOUT ROULE À SQY!



sqr.fr/mobilites



DIRECTION DES MOBI- LITÉS

Saint-Quentin-en-Yvelines
1 rue Eugène-Hénaff - BP 10 118
78192 Trappes Cedex

